



DECRETO No. 1000-21/ 164 de 2016

POR MEDIO DEL CUAL SE DECLARA LAS CONDICIONES DE URGENCIA POR RAZONES DE UTILIDAD PÚBLICA O INTERÉS SOCIAL, PARA LA ADQUISICIÓN DE PREDIOS EN EJECUCIÓN DE LOS PROYECTOS DE INFRAESTRUCTURA DE TRANSPORTE DENOMINADOS 'MEJORAMIENTO DE LA VÍA PRINCIPAL QUE CONDUCE DESDE LA INTERSECCIÓN FUNDADORES HASTA EL ACCESO CIUDAD PORFÍA EN EL MUNICIPIO DE VILLAVICENCIO ETAPA 01' CON IDENTIFICACIÓN BPIN 2015005500038 N° 334 de 2015 Y 'MEJORAMIENTO DE LA VÍA DESDE EL PUENTE DE LA INTERSECCIÓN DE LA SÉPTIMA BRIGADA HASTA EL RÍO OCOA EN LA VÍA QUE CONDUCE DE VILLAVICENCIO A PUERTO LÓPEZ EN EL MUNICIPIO DE VILLAVICENCIO – META, PRIMERA ETAPA' CON IDENTIFICACIÓN BPIN 2015005500047 N° 335 de 2015

EL ALCALDE MUNICIPAL DE VILLAVICENCIO (META)

En uso de las facultades Constitucionales y legales, en especial las conferidas por los artículos 1, 2, 6 y 315 de la Constitución Política, artículo 91 de la Ley 136 de 1994 (modificado por el artículo 29 de la Ley 1551 de 2012), Ley 489 de 1998, artículos 58, 59, 60, 64 y 65 de la Ley 388 de 1997, Ley 1682 de 2013, Acuerdos 020 de 2008, 287 de 2015 y demás concordantes, adicionen y/o modifiquen y/o aclaren, y,


CONSIDERANDO

Que conforme al artículo 1 de la Constitución Política "Colombia es un Estado social de derecho, (...), con autonomía de sus entidades territoriales, fundada en el respeto de la dignidad humana, (...) y la solidaridad de las personas que la integran y en la prevalencia del interés general". En consecuencia con lo anterior son fines esenciales del Estado el "servir a la comunidad, promover la prosperidad general y garantizar la efectividad de los principios, derechos y deberes consagrados en la Constitución; (...) mantener la integridad territorial y asegurar la convivencia pacífica y la vigencia de un orden justo".

Que es mandato Constitucional el bienestar general y mejoramiento de la calidad de vida de todos sus habitantes y la satisfacción de las necesidades básicas de las personas.

Que el artículo 58 de la Constitución Política de Colombia establece que se "garantizan la propiedad privada y los demás derechos adquiridos con arreglo a las leyes civiles, los cuales no pueden ser desconocidos ni vulnerados por leyes posteriores. Cuando de la aplicación de una ley expedida por motivos de utilidad pública o interés social, resultare en conflicto los derechos de los particulares con la necesidad por ella reconocida, el interés privado deberá ceder al interés público o social. La propiedad es una función social que implica obligaciones", en tal sentido podrá acudir a la expropiación mediante sentencia judicial e indemnización previa, o en otros casos dicha expropiación podrá adelantarse por vía administrativa, de conformidad con los parámetros que sobre la materia fije el legislador.

Que en desarrollo de dichos mandatos constitucionales constituye un "deber social del Estado", representado en sus "autoridades", el de ejecutar las obras públicas tendientes al mejoramiento de las condiciones y calidad de vida de sus conciudadanos, así como el de "velar por la protección de la integridad del espacio público y por su destinación al uso común, el cual prevalece sobre el interés particular" (Artículo 82 ibídem); todo lo cual constituye función administrativa, la cual



“está al servicio de los intereses generales y se desarrolla con fundamento en los principios de igualdad, moralidad, eficacia, economía, celeridad, imparcialidad y publicidad” (Artículo 209 *ibídem*).

Que el numeral 5º del artículo 1 de la Ley 388 de 1997 señala como objetivo el "Facilitar la ejecución de actuaciones urbanas integrales, en las cuales confluyan en forma coordinada la iniciativa, la organización y la gestión municipales con la política urbana nacional, así como con los esfuerzos y recursos de las entidades encargadas del desarrollo de dicha política".


Que el artículo 3º de la misma Ley 388 de 1997 dispone que el ordenamiento del territorio constituye una función pública y tiene entre otros fines: "1. Posibilitar a los habitantes el acceso a las vías públicas, infraestructuras de transporte y demás espacios públicos, y su destinación al uso común, y hacer efectivos los derechos constitucionales de la vivienda y los servicios públicos domiciliarios. 2. Atender los procesos de cambio en el uso del suelo y adecuarlo en aras del interés común, procurando su utilización racional en armonía con la función social de la propiedad o la cual le es inherente una función ecológica, buscando el desarrollo sostenible. 3. Propender por el mejoramiento de la calidad de vida de los habitantes, la distribución equitativa de las oportunidades y los beneficios del desarrollo y la preservación del patrimonio cultural y natural".

Que a su vez la referida norma en su artículo 5 determina que: "El ordenamiento del territorio municipal y distrital comprende un conjunto de acciones político-administrativas y de planificación física concertadas, emprendidas por los municipios o distritos y áreas metropolitanas, *en ejercicio de la* función pública que les compete, dentro de los límites fijados por la Constitución y las leyes, en orden a disponer de instrumentos eficientes para orientar el desarrollo del territorio bajo su jurisdicción y regular la utilización, transformación y ocupación del espacio, de acuerdo con las estrategias de desarrollo socioeconómico y en armonía con medio ambiente y las tradiciones históricas y culturales".

Que la Ley 388 de 1997 "Por la cual se modifica la Ley 9 de 1989, y la Ley 2 de 1991 y se dictan otras disposiciones" señala en el artículo 63, que se considera que existen motivos de utilidad pública o de interés social para expropiar por vía administrativa el derecho de propiedad y los demás derechos reales sobre terrenos e inmuebles, cuando, conforme a las reglas señaladas por la presente Ley, la respectiva autoridad administrativa competente considere que existen especiales condiciones de urgencia, siempre y cuando la finalidad corresponda a las señaladas en la misma ley.

El artículo 58 de la Ley 388 de 1997 exige que para decretar la expropiación y además de los motivos determinados en otras leyes vigentes se declarará de utilidad pública o interés social, la adquisición de inmuebles cuando su destinación corresponda a los siguientes fines, entre otros: "e) Ejecución de programas y proyectos de infraestructura vial y de sistemas de transporte masivo".

Conforme al artículo 19 de la Ley 1682 de 2013 se define como de "**motivo de utilidad pública e interés social** la ejecución y/o desarrollo de proyectos de infraestructura del transporte a los que se refiere esta ley, así como el desarrollo de las actividades relacionadas con su construcción, mantenimiento, rehabilitación o mejora, quedando autorizada la **expropiación administrativa o judicial** de los



bienes e inmuebles urbanos y rurales que se requieran para tal fin, de conformidad con el artículo 58 de la Constitución Política”.

Que la Agencia para la Infraestructura del Meta ‘AIM’, como autoridad competente, para “adquirir por enajenación voluntaria o mediante el trámite de la expropiación los inmuebles que requieran para el cumplimiento de los fines previstos en el artículo 10 de la Ley 9 de 1989, modificado por el artículo 58 de la Ley 388 de 1997”, conforme a lo previsto por el numeral 4 del artículo 4 del Decreto 297 de 2014 proferido por la Gobernación del Meta, adelanta la ejecución de los proyectos de infraestructura de transporte denominados ‘Mejoramiento de la vía principal que conduce desde la intersección fundadores hasta el acceso Ciudad Porfía en el municipio de Villavicencio etapa 01’ con identificación BPIN 2015005500038 N° 334 de 2015 y ‘Mejoramiento de la vía desde el puente de la intersección de la Séptima Brigada hasta el río Ocoa en la vía que conduce de Villavicencio a Puerto López en el municipio de Villavicencio – Meta, primera etapa’ con identificación BPIN 2015005500047 N° 335 de 2015.

Que dichos proyectos a ejecutar por el AIM fueron aprobados por el OCAD-META bajo el Acuerdo N° XXXIV del 1 de octubre de 2015, en donde se les priorizó, aprobó y viabilizó por valores de \$83.077.554.635,00 y \$36.922.445.365,00, recursos que se encuentran garantizados con los Registros Presupuestales de Compromisos N° 3367 y 3368, ambos del 8 de julio de 2016 y CDP N° 1276 y 1277, ambos del 28 de junio de 2016. Proyectos que a su vez se encuentran contenidos en el plan anual de adquisiciones del Departamento del Meta, con códigos UNSPSC N° 72141000, 72141100, 72152700, 72102900, 70111700, 72151500, 78101800, 72141000, 72141100, 72152700, 72102900, 70111700, 72151500 y 78101800.

Que en cumplimiento de lo anterior el AIM profirió las Resoluciones N° 166 y 167, ambas del 3 de agosto de 2016, a través de las cuales se decretan como motivos de utilidad pública e interés social y se anuncian los proyectos de infraestructura de transporte denominados ‘Mejoramiento de la vía principal que conduce desde la intersección fundadores hasta el acceso Ciudad Porfía en el municipio de Villavicencio etapa 01’ con identificación BPIN 2015005500038 N° 334 de 2015 y ‘Mejoramiento de la vía desde el puente de la intersección de la Séptima Brigada hasta el río Ocoa en la vía que conduce de Villavicencio a Puerto López en el municipio de Villavicencio – Meta, primera etapa’ con identificación BPIN 2015005500047 N° 335 de 2015. Lo anterior en cumplimiento de lo establecido en el parágrafo 1 del artículo 61 de la Ley 388 de 1997, reglamentada por el Decreto Nacional 2729 de 2012.

Que ante la declaratoria de la existencia de motivos de utilidad pública o de interés social y para efectos de adquirir inmuebles a través de la expropiación por vía administrativa se requiere “la respectiva autoridad administrativa competente considere que existen especiales condiciones de urgencia” conforme lo dispone el artículo 63 de la Ley 388 de 1997.

Conforme al artículo 20 de la Ley 1682 de 2013 la “adquisición predial es responsabilidad del Estado”, por lo que la “entidad pública responsable del proyecto podrá” adoptar dos vías:

A) La “expropiación administrativa” con fundamento en el **motivo de utilidad pública e interés social**, para lo cual se deberá cumplir con “los procedimientos previstos en las Leyes 9ª de 1989 y 388 de 1997”.



B) La “expropiación judicial con fundamento en el motivo de utilidad pública e interés social, para lo cual se deberá cumplir con “lo previsto en las Leyes 9ª de 1989, 388 de 1997 y 1564 de 2012”.

Que la Ley 388 de 1997 en su Capítulo VIII, establece el procedimiento a través del cual debe surtirse la expropiación por vía administrativa, en aquellos casos en que existan condiciones de urgencia por motivo de utilidad pública e interés social en los términos de los artículos 63, 64 y 65 de la misma Ley.


Por su parte el artículo 64 de la Ley 388 de 1997 establece que “las condiciones de urgencia que autorizan la expropiación por vía administrativa serán declaradas por la instancia o autoridad competente, según lo determine el concejo municipal (...) mediante acuerdo. Esta instancia tendrá la competencia general para todos los eventos”.

Que en desarrollo de dicha normatividad legal el Honorable Concejo Municipal de Villavicencio a través del Acuerdo N° 020 del 5 de septiembre de 2008, en su artículo 1, determinó “como autoridad competente para establecer las condiciones de urgencia que autorizan la expropiación por vía administrativa, según el artículo 64 de la Ley 388 de 1997 y demás normas concordantes, al señor Alcalde Municipal de Villavicencio”.

Que en tal sentido el POT de nuestro Municipio, contenido en el Acuerdo 287 de diciembre 29 de 2015, estableció como políticas de competitividad (numerales 5, 8 y 9 del literal a del artículo 8) el “fortalecer, a través del sistema de movilidad, las condiciones de competitividad en el sector, turístico, comercial, y de servicios a partir del mejoramiento de tiempos y costos de desplazamiento de personas, bienes y productos”, el “promover la instauración de proyectos y macroproyectos de interés público y/o privado de carácter regional y nacional a través de la habilitación del suelo para el desarrollo de actividades económicas, sociales y ambientales acordes con la protección del medio ambiente, mitigación de impactos, desarrollo de infraestructura y el bienestar de la población” y el “contribuir a la eficacia y eficiencia de las autoridades que cumplen funciones administrativas en especial las que contribuyen al desarrollo y cumplimiento de los contenidos normativos del presente Plan, racionalizando los trámites y facilitando la actividad de las personas naturales y jurídicas ante dichas autoridades”. Igualmente contempla como estrategia de competitividad (numerales 3 y 11 del literal b del artículo 8) el “configurar un sistema integral de movilidad y conectividad urbano y urbano - rural, estructurado y complementario” y el “habilitar suelo para el desarrollo de proyectos y macro proyectos de interés regional y nacional de acuerdo con los estándares medioambientales y preceptos de cobertura, densidad poblacional, accesibilidad, complementariedad y modo de vida rural”.

Así mismo consagró en su artículo 93 la articulación proyectos de infraestructura del orden nacional con los corredores locales, para lo cual “todos los proyectos de infraestructura vial del orden nacional sobre el territorio municipal realizarán un análisis integral de armonía con la infraestructura local que contenga como mínimo:

1. La conexión de la sección transversal de la vía Nacional, Departamental con el corredor o vía urbana incluyendo intersecciones viales.
2. Un estudio de interacción vehículo-peatón y vehículo-ciclo usuario.
3. Armonía con las políticas del norte”.



En consonancia con lo anterior, en el plan de desarrollo municipal la “Unidos Podemos” 2016-2019 (aprobado por el Acuerdo 293 de 2016), que presente y me fue impuesto por mis electores y al cual estoy abocado a cumplir, en el cual en su sector 7.3 Sector de Infraestructura Vial, políticas Malla Vial en Óptimas Condiciones con sus programas Unidos Podemos diseñar Infraestructura vial y Unidos Podemos con la Infraestructura Vial y política Municipios Conectados con sus programas Unidos Podemos con nuevos sistemas de transporte público regional.

El artículo 485 del POT establece la expropiación por vía administrativa como “instrumento que permite al Municipio, dando aplicación a los criterios de urgencia señalados en el artículo 65 de la ley 388 de 1997, la adquisición de predios destinados para los fines contemplados como motivos de utilidad pública en el artículo 10 de la ley 9 de 1989 modificado por el artículo 58 de la ley 388 de 1997”, así mismo la considera como un “instrumentos de gestión (...) que permiten a los Municipios obtener el suelo necesario para llevar a cabo las distintas actuaciones urbanísticas, asimismo, permiten la intervención en el mercado del suelo”, siendo la expropiación por vía administrativa uno de los instrumentos que “facilitan la adquisición de inmuebles y predios para el desarrollo de operaciones urbanísticas” (artículo 466 numeral 3).

Que el artículo 65 de la Ley 388 de 1997 señala los criterios para la declaratoria de urgencia, de acuerdo con la naturaleza de los motivos de utilidad pública o interés social de que se trate, los cuales deben referirse exclusivamente a, precaver la elevación excesiva de los precios de los inmuebles; al carácter inaplazable de las soluciones que se deben ofrecer con ayuda del instrumento expropiatorio; a las consecuencias lesivas para la comunidad que se producirían por la excesiva dilación en las actividades de ejecución del plan, programa, proyecto u obra y a la prioridad otorgada a las actividades que requieren la utilización del sistema expropiatorio en los planes y programas de la respectiva entidad territorial o metropolitana, según sea el caso.

Que el AIM mediante oficios N° G-AIM-210.26-OF. 105-2016 del 8 de septiembre de 2016, radicado interno de la Alcaldía N° 2016-33366 id control 161994 – 8959 del 9 de septiembre de 2016, solicita a esta Administración Municipal la declaratoria de urgencia por motivos de utilidad pública.

Que para la construcción de los proyectos, a que se hace referencia en las consideraciones anteriores, se deben adquirir los predios necesarios, por lo que se podrá acudir a la expropiación administrativa, si se dan los presupuestos legales para el efecto.


Dichos inmuebles requeridos son los siguientes:

I. Proyecto para el ‘Mejoramiento de la vía principal que conduce desde la intersección fundadores hasta el acceso Ciudad Porfía en el municipio de Villavicencio etapa 01’ con identificación BPIN 2015005500038 N° 334 de 2015:

CLASIFICACIÓN SUELO	DIRECCION DEL PREDIO	BARRIO O VEREDA	PROPIETARIO	CEDULA NIT	MATRICULA INMOBILIARIA	CEDULA CATASTRAL
MARGEN DERECHO						
URBANO	KR 48 No 30A-19/23 SUR	MONTECARLO	CARMEN ROSA NUSTES GORDILLO JUAN RAMON AREIZA PINO	NO REPORTA	230-018987	01-06-0056-0052-000




URBANO	KR 48 No. 31 - 67 SUR	MONTECARLO	ROJAS FERNANDO ROJAS MARIA VICTORIA Y OTRA	19455262	230-0007414	01-16-0436-0001-000
URBANO	LA RESERVA	MONTECARLO	ZULUAGA VEGA YALIN / ZULUAGA VEGA YEIN / ZULUAGA VEGA ESTER Y OTRA	51687328	230-0084407	00-05-0006-0804-000
URBANO	LA QUINDIANA	MONTECARLO	GLORIA BEATRIZ RONDON FORERO	51669415	230-0089511	00-05-0006-0806-000
URBANO	BONAIRE	MONTECARLO	DIANA LORENA GUTIERREZ DIAZ	40186155	230-0146130	05-05-0006-1148-000
URBANO	BONAIRE	MONTECARLO	JORGE LID ALZATE MOLINA	17302514	230-0018648	00-05-0006-0056-000
URBANO	BONAIRE	MONTECARLO	INVERSIONES SALAZR CAICEDO Y CALDERON LTDA.	800094193-8	230-0014175	00-05-0006-0861-000
URBANO	BONAIRE	MONTECARLO	ASMEDAS SECCIONAL META ASDOAS - SECCIONAL META	50016751 60014966	NO IDENTIFIC ADA	00-05-0006-0058-000
URBANO	EL LAGUITO	MONTECARLO	MARIA DE JESUS PAEZ PERDOMO ALONSO DUSSAN PAEZ	38222308 86071521	230-0011232	00-05-0006-0059-000
URBANO	EL LOTE	MONTECARLO	MONICA ALEXANDRA HENAO POSSO	38879415	230-0122305	00-05-0006-1084-000
URBANO	EL LOTE	MONTECARLO	MARIA DE JESUS PAEZ PERDOMO ALFONSO DUSSAN PAEZ	38222308 86071521	230-0016111	00-05-0006-0263-000
URBANO	HORIZONTE	MONTECARLO	INVERSIONES GUAYACAN RUBIO Y CIA	311 8158942	230-0059805	00-05-0006-0061-000
URBANO	EL DESCANSO	MONTECARLO	GERMAN PEREZ BAQUERO JUDITH YOLANDA	18220821 22473359	230-0009243	00-05-0006-0073-000
URBANO	EL FUNDO	MONTECARLO	LUCILA SANCHEZ VDA. DE ZAMORA GARAY ZAMORA LUIS	21213718 41772686	230-0009242	00-05-0006-0073-000
URBANO	ZONA VERDE	MONTECARLO	HABITAD LIMITADA	92001696	230-0039539	00-05-0006-0083-000
URBANO	LOTE 1 - CONDOMINIO CAMPESTRE PIEDEMONTE	MONTECARLO	COOPERATIVA MULTIACTIVA DE VIVIENDA EL DANUBIO LTDA.	NO REGISTRA	230-0059538	00-05-0006-0788-801
URBANO	LOTE 2 - CONDOMINIO CAMPESTRE PIEDEMONTE	MONTECARLO	COOPERATIVA MULTIACTIVA DE VIVIENDA EL DANUBIO LTDA.	NO REGISTRA	230-0059539	00-05-0006-0776-801
URBANO	LOTE 24 - CONDOMINIO CAMPESTRE PIEDEMONTE	MONTECARLO	JAIME RODRIGO GUZMAN GOMEZ FLOR ANGELA BARON	NO REGISTRA	230-0054956	00-05-0006-0775-801
URBANO	KR 48 No 30A-29/31	MONTECARLO	RAFAELA TORRES DE GARZON	2120303	230-007857	01-06-0056-0053-000
EXPANSION URBANA	PTE LA REFORMA	MONTECARLO	TOBIAS CUBIDES ORTIZ	3297453	230-0037373	00-05-0006-0808-000
MARGEN IZQUIERDO						
URBANO	KR 48 No. 28-78	VILLA MILENA III ETAPA	CASTRO ALFONSO ALEX	86059589	230-0064857	01-06-0652-0019-000
URBANO	KR 48 No. 28A - 20 SUR	VILLA MILENA III ETAPA	ORTIZ CORTES HALIVA ANDREA	52419419	230-0107928	01-06-0652-0015-000
URBANO	KR 48 No. 28A - 26 SUR	VILLA MILENA I ETAPA	ORTIZ CORTES HALIVA ANDREA	52419419	230-0107929	01-06-0652-0014-000
URBANO	KR 48 No. 28A-34 SUR MZ A LOTE 3	VILLA MILENA I ETAPA	ROJAS HERNANDEZ PABLO EMILIA	17220476	230-0107930	01-06-0652-0013-000
URBANO	KR 47B No. 28 A - 40 SUR MZ A LOTE 4	VILLA MILENA I ETAPA	ROJAS VEGA FEDERNEY	79639928	230-0107931	01-06-0652-0012-000



URBANO	KR 48 No. 28 A-48 SUR MZ A LOTE 5	VILLA MILENA I ETAPA	ESPITIA PEÑA FABIOLA	52333508	N/A	01-06-0652- 0012-000
URBANO	KR 48 No. 28- 88	VILLA MILENA II ETAPA	BARBOSA SABOGAL LUIS VICENTE	52333508 79639928	N/A	01-06-0652- 0016-0001
URBANO	KR 48 No 29- 32 SUR CL 29 SUR No 47B-05	VILLA MILENA II ETAPA	TORRES CARROLLI BELINDA	39368272	N/A	01-06-0652- 0017-0001
URBANO	CL 29 SUR No. 47B-01	VILLA MILENA II ETAPA	ZULUAGA CARMONA LUIS CARLOS	71712381	N/A	01-06-0652- 0018-0001
URBANO	KR 48 No. 29B SUR	MONTECARLO	CARLOS ENRIQUE GARZON	17103945	230- 0027316	01-06-0703- 0001-000
URBANO	KR 48 No. 29B- 02 SUR MZ A CA 1	MONTECARLO	LUIS ALEJANDRO CERINZA SANDOVAL	3294721	230- 0106967	01-06-0068- 002-000
URBANO	KR 48 No. 29B-08 SUR MZ A CA 2	MONTECARLO	RODRIGO PINTO RAMIREZ	79424884	230- 0106968	01-06-0068- 025-000
URBANO	KR 48 No. 29B- 12 SUR	MONTECARLO	DORA CECILIA PINTO RAMÍREZ	51699182	230- 0106969	01-06-0688- 024-000
URBANO	KR. 48 No. 29B-18 SUR	MONTECARLO	TITO FERNANDO TORRES OSORIO	19488960	230- 0106970	01-06-0688- 0023-000
URBANO	KR 48 No. 19- 80 SUR	MONTECARLO	MIRIAM ROJAS PLATA	30003020	230- 0101579	01-06-0464- 0020-000
URBANO	KR 48 No. 19- 80 SUR	MONTECARLO	CLAUDIA VIVIANA SANCHEZ	52216831	230- 0101580	01-06-464- 0019-000
URBANO	KR 48 No. 29C - 14 SUR MZ 5 CA 17	MONTECARLO	RODOLFO GALINDO TORRES DIANA PATRICIA BERNAL RAMOS	7218433	230-0062- 056	01-06-0464- 0009-000
EXPANSION URBANA	KR 48 No 29C 28 SUR CA 13	MONTECARLO	ESELL- EMPRESA DE TELECOMUNICACIONES	8220005938	230- 0062046	01-06-0464- 0007-000
EXPANSION URBANA	KR 48 No. 29C- 42 SUR MZ 5 CA	MONTECARLO	CARLOS CASTELO HUERTAS PUERTAS	17332216	230- 0145547	01-06-0464- 0004-000
EXPANSION URBANA	KR 48 No. 29C- 56 SUR MZ 5 CA 5	MONTECARLO	GILBERTO DURAN SANABRIA	19.454.988	230- 0062205	01-06-0464- 0003-000
EXPANSION URBANA	KR 48 No. 29C- 64 SUR	MONTECARLO	NIDIA CECILIA GONZALEZ DIAZ	28308614	230- 0062203	01-06-0464- 0002-000
EXPANSION URBANA	KR. 48 No. 29C-70 SUR MZ S CA 1	MONTECARLO	DILMA NAIR BOHORQUEZ CORONADO	3108715672	230-62201	01-06-0464- 0001-000
EXPANSION URBANA	KR 48 No. 30- 40 SUR	MONTECARLO	CONSTRUCCIONES FUTURAS S.A.	8000532339	230 - 0088834	01-06-0185- 0002-000
EXPANSION URBANA	KR 48 No. 31- 06 SUR	MONTECARLO	JOSE FIDELIO VILLAMIL MARIA ABIGAIL FAFAN GUTIERREZ	3294849 21198862	230 - 0035492	01-06-0069- 0001-000
EXPANSION URBANA	KR 48 No. 31- 14 SUR	MONTECARLO	CESAR AUGUSTO GOMEZ SIERRA	79648520	230 - 0007291	01-06-0069- 0027-000
EXPANSION URBANA	KR 48 No. 31- 30 SUR	MONTECARLO	DIOMAR DOMINGUEZ CORREA JAIME ALBERTO GOMEZ VALLEJO	37923597 19476837	230 - 0049564	01-06-0069- 0028-000
EXPANSION URBANA	KR 48 No. 31- 46 SUR	MONTECARLO	ALFREDO ANTONIOALDANA PINILLA	17029570	230 - 0095837	01-06-0069- 0049-000
EXPANSION URBANA	KR 48 No. 31- 56 SUR	MONTECARLO	JUAN BAUTISTA GUERRERO SUAREZ	482141	230 - 0016268	01-06-0069- 0026-000
EXPANSION URBANA	KR 48 No. 31- 64 SUR	MONTECARLO 3 SECTOR	MARIA EMILIANA SEGURA MORENA	21220095	230 - 0107738	01-06-0069- 0053-000
EXPANSION URBANA	KR 48 No. 31- 68 SUR	MONTECARLO	GLORIA EMILIANA SEGURA MORENO	40383241	230 - 0107737	01-06-0069- 0025-000
EXPANSION URBANA	KR 48 No. 31- 78 SUR	MONTECARLO	RAMIRO CAICEDO CORTES	40383241	230 - 0121609	01-06-0069- 0024-000
EXPANSION URBANA	KR 48 No. 31- 84 SUR	MONTECARLO	LUCIANO ANTONIO CLAVIJO NAVARRO	486188	230- 0054569	01-06-0069- 0045-000



EXPANSION URBANA	KR 48 No. 31-92 SUR	MONTECARLO	MARIA ELENA GOMEZ DE SEPULVEDA	41305493	230-0086845	01-06-0069-0046-000
EXPANSION URBANA	KR 48 No. 31-104 SUR	MONTECARLO	ISABEL TAFUR CLAVIJO	21225643	230-0054864	01-06-0069-0022-000
EXPANSION URBANA	KR 48 No. 31-126 SUR	MONTECARLO	ARGEMIRO DUARTE PARRADO	19408102	230-0030886	01-06-0069-0021-000
EXPANSION URBANA	KR 48 No. 31-146 SUR	MONTECARLO	COMUNIDAD RELIGIOSA DE HIJAS DE LA SABIDURIA	8600105240	230-0030949	01-06-0069-0020-000
EXPANSION URBANA	KM 5 VIA ACACIAS	MONTECARLO	SIXTA ELENA OSSA DE HEREDIA LUZ JAQUELINE HEREDIA OSSA Y 4 MAS	NO REGISTRA	230 - 0050966	01-06-0069-0048-000
INSTITUCIONAL	ESCUELA MONTECARLO	MONTECARLO	MUNICIPIO VILLAVICENCIO	892099317-2	N/A	00-05-0006-0050-000
URBANO	LOTE 1	MONTECARLO	JOSE IGNACIO VARGAS VARGAS MARIA ISABEL VARGAS VARGAS	497295 21217204	230-0068305	00-05-0006-0797-000
EXPANSION URBANA	LOTE	MONTECARLO	MARIA ELENA VELASQUEZ VARGAS	40370680	230 - 0068299	00-5000-60-793-000
EXPANSION URBANA	LOTE	MONTECARLO	MARIA CECILIA VARGAS DEARDILA	NO REGISTRA	230 - 0066875	01-05-0006-0792-000
EXPANSION URBANA	LOTE	MONTECARLO	LUIS FERNANDO VARGAS VARGAS	3295486	230-0068306	01-05-0006-0051-000
EXPANSION URBANA	LOTE	MONTECARLO	DOSITEO MORALES VARGAS	17306664	230-0016189	00-05-0006-0260-000
EXPANSION URBANA	LOTE	MONTECARLO	LUIS ANTONIO CRUZ HERNANDEZ	486867	230-0014146	00-05-0006-0052-000
EXPANSION URBANA	LOTE	MONTECARLO	JORGE ARTURO MILAN Y ROSALBINA HERNANDEZ DE RICO	2981318 20437852	230-0017540	00-05 - 006 0053-000
EXPANSION URBANA	LOTE 1A	ZURIA	ALBERTO FERNANDO ZORNOSA LOZANO	17316335	230 - 0137366	00-04-0004-0405-000
EXPANSION URBANA	LOTE 1B	ZURIA	HENRY GUIZA SANTAMARIA	3289996	230 - 0083062	00-04-0004-0341-000
EXPANSION URBANA	KR 48 No 38 - 70 SUR	SAMAN DE LA RIVIERA	INJIMAR LTDA (INVERSIONES Y NEGOCIOS JIMENEZ Y MARTINEZ LTDA)	9001006984	230-0067847	00-04-0004-0302-000
EXPANSION URBANA	CANAGUAY	MONTECARLO	LUIS ALBERTO, ADRIAN LISIMACO, YULI PAOLA, CLAUDIA XIOMARA RAMIREZ ARAGON.	NO REGISTRA	230-0074193	00-04-0004-0341-000
EXPANSION URBANA	LOTE 3	MONTECARLO	NANCY JOHANNA LOPEZ FARFAN	52853468	230-0037263	00 - 05 - 0006-0739-000
EXPANSION URBANA	LOTE	ZURIA	RODRIGO EDUARDO, VIVIANA ANDREA MARIA ALEJANDRA SILVA RIAÑO	NO REGISTRA	230-0119045	00-04-0004-1341-000
EXPANSION URBANA	LOTE 4	ZURIA	HELY MARTINEZ RODRIGUEZ	17318161	230-0145969	00-04-0004-0003-000
EXPANSION URBANA	LOTE 4	ZURIA	HELY MARTINEZ RODRIGUEZ	17318161	230-0135096	00-04-0004-1451-000
EXPANSION URBANA	LT LA FORTUNA	SAN LUIS DE OCOA	ORLANDO CELY DIAZ	19290545	230-0165278	00-05-0007-0349-000
EXPANSION URBANA	VILLA MARY LUZ	MONTECARLO	DAVID HERNANDEZ PAEZ	86052986	230-0080734	00-05-0006-0082-000
EXPANSION URBANA	LOTE	ZURIA	LILIA LOZANO DE SORNOZA	20259956	230-0137366	00-04-004-0405-000
EXPANSION URBANA	LOTE	MONTECARLO	FIDOLO GUTIERREZ GUTIERREZ LUZ MARIELA CORREAL ACOSTA	17301906 21173684	N/A	00-04-0004-0405-000
URBANO	KR 48 No. 28A-16/18 SUR	VILLA MILENA III ETAPA	DORA ALICIA MARTINEZ CRUZ	52645917	N/A	01-06-0652-0020-001



Igualmente comprende toda aquella adquisición de predios que se encuentren ubicados a la margen izquierda y derecha de las abscisas localizadas del kilómetro 2+450 al kilómetro 5+090 con coordenadas georreferenciadas y conforme al siguiente cuadro:


ABSCISA	COORDENADAS COSTADO DERECHO			COORDENADAS COSTADO IZQUIERDO		
	N°	NORTE	ESTE	N°	NORTE	ESTE
K2+450	PUNTO 1	945.375	1.046.519	PUNTO 96	945.352	1.046.563
K2+500	PUNTO 2	945.331	1.046.496	PUNTO 95	945.307	1.046.538
K2+550	PUNTO 3	945.287	1.046.472	PUNTO 94	945.264	1.046.512
K2+600	PUNTO 4	945.244	1.046.448	PUNTO 93	945.221	1.046.487
K2+650	PUNTO 5	945.200	1.046.424	PUNTO 92	945.178	1.046.462
K2+700	PUNTO 6	945.156	1.046.400	PUNTO 91	945.119	1.046.464
K2+750	PUNTO 7	945.131	1.046.343	PUNTO 90	945.087	1.046.419
K2+800	PUNTO 8	945.069	1.046.350	PUNTO 89	945.043	1.046.396
K2+850	PUNTO 9	945.029	1.046.323	PUNTO 88	944.996	1.046.374
K2+900	PUNTO 10	944.991	1.046.295	PUNTO 87	944.953	1.046.345
K2+950	PUNTO 11	944.951	1.046.267	PUNTO 86	944.915	1.046.310
K3+000	PUNTO 12	944.912	1.046.235	PUNTO 85	944.878	1.046.277
K3+050	PUNTO 13	944.872	1.046.204	PUNTO 84	944.841	1.046.244
K3+100	PUNTO 14	944.833	1.046.173	PUNTO 83	944.802	1.046.213
K3+150	PUNTO 15	944.793	1.046.142	PUNTO 82	944.762	1.046.184
K3+200	PUNTO 16	944.752	1.046.112	PUNTO 81	944.722	1.046.155
K3+250	PUNTO 17	944.711	1.046.083	PUNTO 80	944.681	1.046.126
K3+300	PUNTO 18	944.668	1.046.056	PUNTO 79	944.639	1.046.099
K3+350	PUNTO 19	944.625	1.046.029	PUNTO 78	944.597	1.046.072
K3+400	PUNTO 20	944.583	1.046.002	PUNTO 77	944.555	1.046.045
K3+450	PUNTO 21	944.543	1.045.975	PUNTO 76	944.513	1.046.016
K3+500	PUNTO 22	944.505	1.045.946	PUNTO 75	944.473	1.045.984
K3+550	PUNTO 23	944.470	1.045.913	PUNTO 74	944.435	1.045.950
K3+600	PUNTO 24	944.435	1.045.880	PUNTO 73	944.400	1.045.913
K3+650	PUNTO 25	944.404	1.045.843	PUNTO 72	944.366	1.045.875
K3+700	PUNTO 26	944.373	1.045.805	PUNTO 71	944.332	1.045.838
K3+750	PUNTO 27	944.342	1.045.766	PUNTO 70	944.301	1.045.798
K3+800	PUNTO 28	944.310	1.045.727	PUNTO 69	944.271	1.045.758
K3+850	PUNTO 29	944.301	1.045.671	PUNTO 68	944.235	1.045.723
K3+900	PUNTO 30	944.273	1.045.629	PUNTO 67	944.189	1.045.696
K3+950	PUNTO 31	944.217	1.045.610	PUNTO 66	944.160	1.045.655
K4+000	PUNTO 32	944.185	1.045.571	PUNTO 65	944.147	1.045.601
K4+050	PUNTO 33	944.154	1.045.532	PUNTO 64	944.116	1.045.562
K4+100	PUNTO 34	944.123	1.045.493	PUNTO 63	944.085	1.045.523
K4+150	PUNTO 35	944.092	1.045.454	PUNTO 62	944.054	1.045.484
K4+200	PUNTO 36	944.060	1.045.415	PUNTO 61	944.023	1.045.445
K4+250	PUNTO 37	944.030	1.045.375	PUNTO 60	943.991	1.045.406
K4+300	PUNTO 38	943.999	1.045.335	PUNTO 59	943.961	1.045.366
K4+350	PUNTO 39	943.969	1.045.296	PUNTO 58	943.932	1.045.325
K4+400	PUNTO 40	943.940	1.045.257	PUNTO 57	943.903	1.045.284



K4+450	PUNTO 41	943.912	1.045.215	PUNTO 56	943.865	1.045.249
K4+800	PUNTO 42	943.876	1.045.134	PUNTO 55	943.788	1.045.197
K4+850	PUNTO 43	943.844	1.045.096	PUNTO 54	943.788	1.045.136
K4+900	PUNTO 44	943.804	1.045.063	PUNTO 53	943.765	1.045.091
K4+950	PUNTO 45	943.774	1.045.023	PUNTO 52	943.736	1.045.050
K5+000	PUNTO 46	943.745	1.044.983	PUNTO 51	943.707	1.045.009
K5+050	PUNTO 47	943.715	1.044.942	PUNTO 50	943.678	1.044.969
K5+090	PUNTO 48	943.687	1.044.904	PUNTO 49	943.651	1.044.930

II. Proyecto para el 'Mejoramiento de la vía desde el puente de la intersección de la Séptima Brigada hasta el río Ocoa en la vía que conduce de Villavicencio a Puerto López en el municipio de Villavicencio – Meta, primera etapa' con identificación BPIN 2015005500047 N° 335 de 2015:


CLASIFICACIÓN SUELO	DIRECCION DEL PREDIO	BARRIO O VEREDA	PROPIETARIO	MATRICULA INMOBILIARIA	CEDULA CATASTRAL
URBANO	KR 22 No 10-35 SUR	LA ROSITA 1	LAUREANO GONZALEZ	230-29290	00-15-0327-0001-000
URBANO	CL 9 SUR No 22A-02	LA ROSITA I	RODOLFO TAMARA	230-168190	00-15-0327-0001-000
URBANO	CENTRO COMERCIAL PUERTO BAHIA	LA ROSITA I	JOSE SANTOS MORA MORALES	230-38031	01-05-0215-0001-000
EXPANSION URBANA	KM 3 VIA PUERTO LÓPEZ	SECTOR OCOA	GABRIEL GOMEZ BLANCO	230-035679	00-15-0329-0001-000
EXPANSION URBANA	KR 22 No 11-29 SUR	CHORILLANO	MODESTO RUIZ	230-18596	00-15-0334-0001-000
EXPANSION URBANA	KR 22 No 12-99 SUR	CHORILLANO	GERMAN RUIZ PINZÓN	230-29168	00-15-0334-0002-000
EXPANSION URBANA	KM 4 VIA PUERTO LÓPEZ	CHORILLANO	NORBERTO ISMAEL ALFONSO MORALES ANA JOSEFINA UNIGARRO CORAL	230-18600	00-15-0334-0006-000
EXPANSION URBANA	KM 4 VIA PUERTO LÓPEZ	CHORILLANO	CENOBIA BETANCOURT DE OCAMPO	230-20293	00-15-0335-0001-000
EXPANSION URBANA	LOTE 2	CHORILLANO	MIGUEL ANTONIO LADINO PARRA	230-65179	00-15-0333-0003-000
EXPANSION URBANA	KR 22 No 11-09 SUR	CHORILLANO	CARLOS FRANCISCO RUEDA GARCIA	230-59328	01-05-0334-0007-000
EXPANSION URBANA	KR 22 No 11-55 SUR	SECTOR OCOA	ANDRES MAURICIO GOMEZ ZULETA	230-18597	00-15-0334-0003-000
EXPANSION URBANA	KR 22 CL 10 SUR	SECTOR OCOA	SOCIEDAD CONTENEDORES Y SERVICIOS LTDA	230-10616	00-15-0330-0001-000
EXPANSION URBANA	ESTACION DE SERIVICIO TERPEL	SECTOR OCOA	INVERSIONES GLAPACH S.A.	230-140360	00-15-0331-0001-000
EXPANSION URBANA	KR 22 No 8-09 SUR	CHORILLANO	SILVIO ERNESTO ROA ROA	230-168192	00-15-0327-0001-000
EXPANSION URBANA	KR 22 No 11-79 SUR	CHORILLANO	ANDRES MAURICIO GOMEZ ZULETA	230-18598	00-15-0334-0004-000



URBANO	KR 22 No 7-03 SUR LT 9	BULEVAR	TECNOCONSTRUCCIONES LTDA		01-05-0325-0010-000
URBANO	KR 22 No. 7-03 SUR LT 6	BULEVAR	TECNOCONSTRUCCIONES LTDA	230-42800	01-05-0325-0008-000
PROTECCION	VIVERO LOS GIRASOLES	AGUAS CLARAS	ELIZABETH ALVAREZ DE PULIDO		00-15-0324-0009-000
EXPANSION URBANA	SEPTIMA BRIGADA FINCA EL RECREO	AGUAS CLARAS	LA NACION - MINISTERIO DE LA DEFENSA NACIONAL		01-05-0323-0001-000
EXPANSION URBANA	KR 22 No 1-200 SUR	SECTOR ANILLO VIAL	FABIO MENDOZA LUQUE	230-95853	01-07-0101-0003-000
EXPANSION URBANA	KR 22 SUR CL 1 SUR	AGUAS CLARAS	HSE SERVICES DE COLOMBIA S.A.S	230-1614	00-17-0101-0002-000
EXPANSION URBANA	CL 2 SUR No 22-15	AGUAS CLARAS	JOHEL ANTONIO QUINTERO MARTINEZ	230-147169	00-17-0099-0001-000
EXPANSION URBANA	KR 22 No 6-50 SUR	AGUAS CLARAS	EFREN DIAZ MORALES	230-2798	00-17-0102-0001-000
EXPANSION URBANA	ASADERO MONO FALLA	BRISAS DEL OCOA	CARLOS ALBERTO BARRERA MAHECHA SHARON PATRICIA BRAVO Y OTRA	230-4350	00-17-0105-0008-000
EXPANSION URBANA	LOTE QUINTA LUZ	BRISAS DEL OCOA	JESUS ANTONIO BLANCO MOSCOSO	230-4349	00-17-0105-0001-000
URBANO	TV 22 No 12-57 SUR PH	CONJUNTO RESIDENCIAL ARANJUEZ II	INVERSIONES DE ADMINISTRADORA HERGON Y CIA LTDA	230-86884	01-07-0369-0001-000
URBANO	TV 22 VIA PUERTO LOPEZ	DOÑA LUZ	NO REPORTA		01-07-0369-0001-000
EXPANSION URBANA	LOTE A PARTE VILLA JOHANNA	AGUAS CLARAS	ALIANZA FIDUCIARIA S.A.		00-17-0101-0005-000

Igualmente comprende toda aquella adquisición de predios que se encuentren ubicados a la margen izquierda y derecha de las abscisas localizadas del kilómetro 0+240 al kilómetro 1+320 con coordenadas georreferenciadas y conforme al siguiente cuadro:

ABSCISA	COORDENADAS COSTADO DERECHO			COORDENADAS COSTADO IZQUIERDO		
	N°	NORTE	ESTE	N°	NORTE	ESTE
K0+240	PUNTO 1	947.221	1.051.490	PUNTO 48	947.261	1.051.521
K0+250	PUNTO 2	947.216	1.051.498	PUNTO 47	947.253	1.051.529
K0+300	PUNTO 3	947.187	1.051.539	PUNTO 46	947.222	1.051.567
K0+350	PUNTO 4	947.154	1.051.577	PUNTO 45	947.190	1.051.605
K0+400	PUNTO 5	947.118	1.051.612	PUNTO 44	947.158	1.051.643
K0+450	PUNTO 6	947.087	1.051.651	PUNTO 43	947.126	1.051.682
K0+500	PUNTO 7	947.054	1.051.689	PUNTO 42	947.094	1.051.720
K0+550	PUNTO 8	947.023	1.051.728	PUNTO 41	947.061	1.051.758
K0+600	PUNTO 9	946.993	1.051.768	PUNTO 40	947.032	1.051.799
K0+650	PUNTO 10	946.963	1.051.808	PUNTO 39	946.998	1.051.836
K0+700	PUNTO 11	946.932	1.051.847	PUNTO 38	946.967	1.051.875



464



DESPACHO ALCALDE

K0+750	PUNTO 12	946.901	1.051.886	PUNTO 37	946.936	1.051.914
K0+800	PUNTO 13	946.870	1.051.925	PUNTO 36	946.905	1.051.953
K0+850	PUNTO 14	946.838	1.051.964	PUNTO 35	946.874	1.051.992
K0+900	PUNTO 15	946.808	1.052.005	PUNTO 34	946.844	1.052.032
K0+950	PUNTO 16	946.778	1.052.046	PUNTO 33	946.815	1.052.072
K1+000	PUNTO 17	946.749	1.052.086	PUNTO 32	946.786	1.052.113
K1+050	PUNTO 18	946.720	1.052.127	PUNTO 31	946.756	1.052.153
K1+100	PUNTO 19	946.691	1.052.167	PUNTO 30	946.727	1.052.194
K1+150	PUNTO 20	946.661	1.052.206	PUNTO 29	946.696	1.052.235
K1+200	PUNTO 21	946.630	1.052.245	PUNTO 28	946.665	1.052.273
K1+250	PUNTO 22	946.598	1.052.284	PUNTO 27	946.633	1.052.312
K1+300	PUNTO 23	946.566	1.052.322	PUNTO 26	946.601	1.052.351
K1+320	PUNTO 24	946.554	1.052.338	PUNTO 25	946.589	1.052.366

Que las razones de orden constitucional, legal y fácticas expuestas, demuestran la urgencia para adquirir los predios, que se adecúan a los criterios señalados en el artículo 65, numerales 2, 3 y 4 de la Ley 388 de 1997, por lo que resulta viable adelantar la expropiación administrativa de los predios requeridos para la construcción de los proyectos de infraestructura de transporte denominados 'Mejoramiento de la vía principal que conduce desde la intersección fundadores hasta el acceso Ciudad Porfía en el municipio de Villavicencio etapa 01' con identificación BPIN 2015005500038 N° 334 de 2015 y 'Mejoramiento de la vía desde el puente de la intersección de la Séptima Brigada hasta el río Ocoá en la vía que conduce de Villavicencio a Puerto López en el municipio de Villavicencio – Meta, primera etapa' con identificación BPIN 2015005500047 N° 335 de 2015.


Así mismo ante la "prevalencia del interés general" (Artículo 1 de la Constitución Política) sobre el interés particular, es deber del Estado, representado por sus diversas autoridades (Artículo 2 Ley 1437 de 2011), el adoptar todas las medidas necesarias (entre las cuales se encuentran la expropiación administrativa y/o imposición de servidumbres) a efectos de cumplir los diversos fines que la misma Constitución les impone.

Igualmente es un deber de la Administración Municipal coadyuvar y colaborar armónicamente con las Autoridades Departamentales para el mejoramiento continuo de las condiciones de vida de los habitantes del municipio de Villavicencio, así como también velar el bienestar y los intereses de la comunidad en general, y constituir las obras que demande el progreso local y proveer la satisfacción de las necesidades de sus habitantes.

Que en mérito de lo expuesto,

DECRETA

ARTÍCULO PRIMERO. DECLARATORIA DE URGENCIA. De conformidad con lo establecido en los artículos 64 y 65 de la Ley 388 de 1997, se declaran las condiciones de urgencia para la utilización de la expropiación por vía administrativa como mecanismo de adquisición de los bienes inmuebles o zonas de terreno que no fueren susceptibles de ser adquiridos dentro del trámite de enajenación voluntaria y que fueren requeridas exclusivamente por el Departamento del Meta a través de la Agencia para la Infraestructura del Meta 'AIM' para la ejecución y/o desarrollo de programas y proyectos de infraestructura de transporte vial denominados



'Mejoramiento de la vía principal que conduce desde la intersección fundadores hasta el acceso Ciudad Porfía en el municipio de Villavicencio etapa 01' con identificación BPIN 2015005500038 N° 334 de 2015 y 'Mejoramiento de la vía desde el puente de la intersección de la Séptima Brigada hasta el río Ocoa en la vía que conduce de Villavicencio a Puerto López en el municipio de Villavicencio – Meta, primera etapa' con identificación BPIN 2015005500047 N° 335 de 2015.

Lo anterior en aras a precaver la elevación excesiva de los precios de los inmuebles; al carácter inaplazable de las soluciones que se deben ofrecer con ayuda del instrumento expropiatorio; a las consecuencias lesivas para la comunidad que se producirían por la excesiva dilación en las actividades de ejecución del plan, programa, proyecto u obra y a la prioridad otorgada a las actividades que requieren la utilización del sistema expropiatorio en los planes y programas de la respectiva entidad territorial ejecutora de dichos proyectos y conforme a las razones de **utilidad pública e interés social** decretados en las Resoluciones N° 166 y 167, ambas del 3 de agosto de 2016, por la Agencia para la Infraestructura del Meta 'AIM', en aplicación de lo previsto en el literal e del artículo 58 de la Ley 388 de 1997, en concordancia con el artículo 19 de la Ley 1682 de 2013, en relación con la ejecución y/o desarrollo de programas y proyectos de infraestructura de transporte vial denominados 'Mejoramiento de la vía principal que conduce desde la intersección fundadores hasta el acceso Ciudad Porfía en el municipio de Villavicencio etapa 01' con identificación BPIN 2015005500038 N° 334 de 2015 y 'Mejoramiento de la vía desde el puente de la intersección de la Séptima Brigada hasta el río Ocoa en la vía que conduce de Villavicencio a Puerto López en el municipio de Villavicencio – Meta, primera etapa' con identificación BPIN 2015005500047 N° 335 de 2015.


ARTÍCULO SEGUNDO. INMUEBLES AFECTADOS. Los inmuebles cuya declaratoria de urgencia aquí se declara y que se requiere para la ejecución y/o desarrollo de programas y proyectos de infraestructura de transporte vial denominados 'Mejoramiento de la vía principal que conduce desde la intersección fundadores hasta el acceso Ciudad Porfía en el municipio de Villavicencio etapa 01' con identificación BPIN 2015005500038 N° 334 de 2015 y 'Mejoramiento de la vía desde el puente de la intersección de la Séptima Brigada hasta el río Ocoa en la vía que conduce de Villavicencio a Puerto López en el municipio de Villavicencio – Meta, primera etapa' con identificación BPIN 2015005500047 N° 335 de 2015, conforme a la información suministrada por la Agencia para la Infraestructura del Meta 'AIM', son los siguientes:

I. Proyecto para el 'Mejoramiento de la vía principal que conduce desde la intersección fundadores hasta el acceso Ciudad Porfía en el municipio de Villavicencio etapa 01' con identificación BPIN 2015005500038 N° 334 de 2015:


CLASIFICACIÓN SUELO	DIRECCION DEL PREDIO	BARRIO O VEREDA	PROPIETARIO	CEDULA NIT	MATRICULA INMOBILIARIA	CEDULA CATASTRAL
MARGEN DERECHO						
URBANO	KR 48 No 30A-19/23 SUR	MONTECARLO	CARMEN ROSA NUSTES GORDILLO JUAN RAMON AREIZA PINO	NO REPORTA	230-018987	01-06-0056-0052-000
URBANO	KR 48 No. 31 - 67 SUR	MONTECARLO	ROJAS ROJAS FERNANDO ROJAS ROJAS MARIA VICTORIA Y OTRA	19455262	230-0007414	01-16-0436-0001-000
URBANO	LA RESERVA	MONTECARLO	ZULUAGA VEGA YALIN / ZULUAGA VEGA YEIN / ZULUAGA VEGA ESTER Y OTRA	51687328	230-0084407	00-05-0006-0804-000



URBANO	LA QUINDIANA	MONTECARLO	GLORIA BEATRIZ RONDON FORERO	51669415	230-0089511	00-05-0006-0806-000
URBANO	BONAIRE	MONTECARLO	DIANA LORENA GUTIERREZ DIAZ	40186155	230-0146130	05-05-0006-1148-000
URBANO	BONAIRE	MONTECARLO	JORGE LID ALZATE MOLINA	17302514	230-0018648	00-05-0006-0056-000
URBANO	BONAIRE	MONTECARLO	INVERSIONES SALAZR CAICEDO Y CALDERON LTDA.	800094193-8	230-0014175	00-05-0006-0861-000
URBANO	BONAIRE	MONTECARLO	ASMEDAS SECCIONAL META ASDOAS SECCIONAL META	50016751 60014966	NO IDENTIFICADA	00-05-0006-0058-000
URBANO	EL LAGUITO	MONTECARLO	MARIA DE JESUS PAEZ PERDOMO ALONSO DUSSAN PAEZ	38222308 86071521	230-0011232	00-05-0006-0059-000
URBANO	EL LOTE	MONTECARLO	MONICA ALEXANDRA HENAO POSSO	38879415	230-0122305	00-05-0006-1084-000
URBANO	EL LOTE	MONTECARLO	MARIA DE JESUS PAEZ PERDOMO ALFONSO DUSSAN PAEZ	38222308 86071521	230-0016111	00-05-0006-0263-000
URBANO	HORIZONTE	MONTECARLO	INVERSIONES GUAYACAN RUBIO Y CIA	311 8158942	230-0059805	00-05-0006-0061-000
URBANO	EL DESCANSO	MONTECARLO	GERMAN PEREZ BAQUERO JUDITH YOLANDA	18220821 22473359	230-0009243	00-05-0006-0073-000
URBANO	EL FUNDO	MONTECARLO	LUCILA SANCHEZ VDA. DE ZAMORA GARAY ZAMORA LUÍS	21213718 41772686	230-0009242	00-05-0006-0073-000
URBANO	ZONA VERDE	MONTECARLO	HABITAD LIMITADA	92001696	230-0039539	00-05-0006-0083-000
URBANO	LOTE 1 - CONDOMINIO CAMPESTRE PIEDEMONTE	MONTECARLO	COOPERATIVA MULTIACTIVA DE VIVIENDA EL DANUBIO LTDA.	NO REGISTRA	230-0059538	00-05-0006-0788-801
URBANO	LOTE 2 - CONDOMINIO CAMPESTRE PIEDEMONTE	MONTECARLO	COOPERATIVA MULTIACTIVA DE VIVIENDA EL DANUBIO LTDA.	NO REGISTRA	230-0059539	00-05-0006-0776-801
URBANO	LOTE 24 - CONDOMINIO CAMPESTRE PIEDEMONTE	MONTECARLO	JAIME RODRIGO GUZMAN GOMEZ FLOR ANGELA BARON	NO REGISTRA	230-0054956	00-05-0006-0775-801
URBANO	KR 48 No 30A-29/31	MONTECARLO	RAFAELA TORRES DE GARZON	2120303	230--007857	01-06-0056-0053-000
EXPANSION URBANA	PTE LA REFORMA	MONTECARLO	TOBIAS CUBIDES ORTIZ	3297453	230-0037373	00-05-0006-0808-000
MARGEN IZQUIERDO						
URBANO	KR 48 No. 28-78	VILLA MILENA III ETAPA	CASTRO ALFONSO ALEX	86059589	230-0064857	01-06-0652-0019-000
URBANO	KR 48 No. 28A -20 SUR	VILLA MILENA III ETAPA	ORTIZ CORTES HALIVA ANDREA	52419419	230-0107928	01-06-0652-0015-000
URBANO	KR 48 No. 28A -26 SUR	VILLA MILENA I ETAPA	ORTIZ CORTES HALIVA ANDREA	52419419	230-0107929	01-06-0652-0014-000
URBANO	KR 48 No. 28A-34 SUR MZ A LOTE 3	VILLA MILENA I ETAPA	ROJAS HERNANDEZ PABLO EMILIA	17220476	230-0107930	01-06-0652-0013-000
URBANO	KR 47B No. 28 A - 40 SUR MZ A LOTE 4	VILLA MILENA I ETAPA	ROJAS FEDERNEY VEGA	79639928	230-0107931	01-06-0652-0012-000
URBANO	KR 48 No. 28 A-48 SUR MZ A LOTE 5	VILLA MILENA I ETAPA	ESPITIA PEÑA FABIOLA	52333508	N/A	01-06-0652-0012-000
URBANO	KR 48 No. 28-88	VILLA MILENA II ETAPA	BARBOSA SABOGAL LUIS VICENTE	52333508 79639928	N/A	01-06-0652-0016-0001
URBANO	KR 48 No 29-32 SUR CL 29 SUR No	VILLA MILENA II ETAPA	TORRES CARROLLI BELINDA	39368272	N/A	01-06-0652-0017-0001



	47B-05					
URBANO	CL 29 SUR No. 47B-01	VILLA MILENA II ETAPA	ZULUAGA CARMONA LUIS CARLOS	71712381	N/A	01-06-0652-0018-0001
URBANO	KR 48 No. 29B SUR	MONTECARLO	CARLOS ENRIQUE GARZON	17103945	230-0027316	01-06-0703-0001-000
URBANO	KR 48 No. 29B-02 SUR MZ A CA 1	MONTECARLO	LUIS ALEJANDRO CERINZA SANDOVAL	3294721	230-0106967	01-06-0068-002-000
URBANO	KR 48 No. 29B-08 SUR MZ A CA 2	MONTECARLO	RODRIGO PINTO RAMIREZ	79424884	230-0106968	01-06-0068-025-000
URBANO	KR 48 No. 29B-12 SUR	MONTECARLO	DORA CECILIA PINTO RAMIREZ	51699182	230-0106969	01-06-0688-024-000
URBANO	KR. 48 No. 29B-18 SUR	MONTECARLO	TITO FERNANDO TORRES OSORIO	19488960	230-0106970	01-06-0688-0023-000
URBANO	KR 48 No. 19-80 SUR	MONTECARLO	MIRIAM ROJAS PLATA	30003020	230-0101579	01-06-0464-0020-000
URBANO	KR 48 No. 19-80 SUR	MONTECARLO	CLAUDIA SANCHEZ VIVIANA	52216831	230-0101580	01-06-464-0019-000
URBANO	KR 48 No. 29C - 14 SUR MZ 5 CA 17	MONTECARLO	RODOLFO GALINDO TORRES DIANA PATRICIA BERNAL RAMOS	7218433	230-0062-056	01-06-0464-0009-000
EXPANSION URBANA	KR 48 No 29C 28 SUR CA 13	MONTECARLO	ETELL- EMPRESA DE TELECOMUNICACIONES	8220005938	230-0062046	01-06-0464-0007-000
EXPANSION URBANA	KR 48 No. 29C-42 SUR MZ 5 CA	MONTECARLO	CARLOS CASTELO HUERTAS PUERTAS	17332216	230-0145547	01-06-0464-0004-000
EXPANSION URBANA	KR 48 No. 29C-56 SUR MZ 5 CA 5	MONTECARLO	GILBERTO DURAN SANABRIA	19.454.988	230-0062205	01-06-0464-0003-000
EXPANSION URBANA	KR 48 No. 29C-64 SUR	MONTECARLO	NIDIA CECILIA GONZALEZ DIAZ	28308614	230-0062203	01-06-0464-0002-000
EXPANSION URBANA	KR. 48 No. 29C-70 SUR MZ S CA 1	MONTECARLO	DILMA NAIR BOHORQUEZ CORONADO	3108715672	230-62201	01-06-0464-0001-000
EXPANSION URBANA	KR 48 No. 30-40 SUR	MONTECARLO	CONSTRUCCIONES FUTURAS S.A.	8000532339	230 - 0088834	01-06-0185-0002-000
EXPANSION URBANA	KR 48 No. 31-06 SUR	MONTECARLO	JOSE FIDELIO VILLAMIL MARIA ABIGAIL FAFAN GUTIERREZ	3294849 21198862	230 - 0035492	01-06-0069-0001-000
EXPANSION URBANA	KR 48 No. 31-14 SUR	MONTECARLO	CESAR AUGUSTO GOMEZ SIERRA	79648520	230 - 0007291	01-06-0069-0027-000
EXPANSION URBANA	KR 48 No. 31-30 SUR	MONTECARLO	DIOMAR DOMINGUEZ CORREA JAIME ALBERTO GOMEZ VALLEJO	37923597 19476837	230 - 0049564	01-06-0069-0028-000
EXPANSION URBANA	KR 48 No. 31-46 SUR	MONTECARLO	ALFREDO ANTONIOALDANA PINILLA	17029570	230 - 0095837	01-06-0069-0049-000
EXPANSION URBANA	KR 48 No. 31-56 SUR	MONTECARLO	JUAN BAUTISTA GUERRERO SUAREZ	482141	230 - 0016268	01-06-0069-0026-000
EXPANSION URBANA	KR 48 No. 31-64 SUR	MONTECARLO 3 SECTOR	MARIA EMILIANA SEGURA MORENA	21220095	230 - 0107738	01-06-0069-0053-000
EXPANSION URBANA	KR 48 No. 31-68 SUR	MONTECARLO	GLORIA EMILIANA SEGURA MORENO	40383241	230 - 0107737	01-06-0069-0025-000
EXPANSION URBANA	KR 48 No. 31-78 SUR	MONTECARLO	RAMIRO CAICEDO CORTES	40383241	230 - 0121609	01-06-0069-0024-000
EXPANSION URBANA	KR 48 No. 31-84 SUR	MONTECARLO	LUCIANO ANTONIO CLAVIJO NAVARRO	486188	230-0054569	01-06-0069-0045-000
EXPANSION URBANA	KR 48 No. 31-92 SUR	MONTECARLO	MARIA ELENA GOMEZ DE SEPULVEDA	41305493	230-0086845	01-06-0069-0046-000
EXPANSION URBANA	KR 48 No. 31-104 SUR	MONTECARLO	ISABEL TAFUR CLAVIJO	21225643	230-0054864	01-06-0069-0022-000
EXPANSION URBANA	KR 48 No. 31-126 SUR	MONTECARLO	ARGEMIRO DUARTE PARRADO	19408102	230-0030886	01-06-0069-0021-000




484-01



DESPACHO ALCALDE


EXPANSION URBANA	KR 48 No. 31-146 SUR	MONTECARLO	COMUNIDAD RELIGIOSA DE HIJAS DE LA SABIDURIA	8600105240	230-0030949	01-06-0069-0020-000
EXPANSION URBANA	KM 5 VIA ACACIAS	MONTECARLO	SIXTA ELENA OSSA DE HEREDIA LUZ JAQUELINE HEREDIA OSSA Y 4 MAS	NO REGISTRA	230 - 0050966	01-06-0069-0048-000
INSTITUCIONAL	ESCUELA MONTECARLO	MONTECARLO	MUNICIPIO VILLAVICENCIO	892099317-2	N/A	00-05-0006-0050-000
URBANO	LOTE 1	MONTECARLO	JOSE IGNACIO VARGAS VARGAS MARIA ISABEL VARGAS VARGAS	497295 21217204	230-0068305	00-05-0006-0797-000
EXPANSION URBANA	LOTE	MONTECARLO	MARIA ELENA VELASQUEZ VARGAS	40370680	230 - 0068299	00-5000-60-793-000
EXPANSION URBANA	LOTE	MONTECARLO	MARIA CECILIA VARGAS DEARDILA	NO REGISTRA	230 - 0066875	01-05-0006-0792-000
EXPANSION URBANA	LOTE	MONTECARLO	LUIS FERNANDO VARGAS VARGAS	3295486	230-0068306	01-05-0006-0051-000
EXPANSION URBANA	LOTE	MONTECARLO	DOSITEO MORALES VARGAS	17306664	230-0016189	00-05-0006-0260-000
EXPANSION URBANA	LOTE	MONTECARLO	LUIS ANTONIO CRUZ HERNANDEZ	486867	230-0014146	00-05-0006-0052-000
EXPANSION URBANA	LOTE	MONTECARLO	JORGE ARTURO MILAN Y ROSALBINA HERNANDEZ DE RICO	2981318 20437852	230-0017540	00-05 - 006 0053-000
EXPANSION URBANA	LOTE 1A	ZURIA	ALBERTO FERNANDO ZORNOSA LOZANO	17316335	230 - 0137366	00-04-0004-0405-000
EXPANSION URBANA	LOTE 1B	ZURIA	HENRY GUIZA SANTAMARIA	3289996	230 - 0083062	00-04-0004-0341-000
EXPANSION URBANA	KR 48 No 38 - 70 SUR	SAMAN DE LA RIVIERA	INJIMAR LTDA (INVERSIONES Y NEGOCIOS JIMENEZ Y MARTINEZ LTDA)	9001006984	230-0067847	00-04-0004-0302-000
EXPANSION URBANA	CANAGUAY	MONTECARLO	LUIS ALBERTO, ADRIAN LISIMACO, YULI PAOLA, CLAUDIA XIOMARA RAMIREZ ARAGON.	NO REGISTRA	230-0074193	00-04-0004-0341-000
EXPANSION URBANA	LOTE 3	MONTECARLO	NANCY JOHANNA LOPEZ FARFAN	52853468	230-0037263	00 - 05 - 0006-0739-000
EXPANSION URBANA	LOTE	ZURIA	RODRIGO EDUARDO, VIVIANA ANDREA MARIA ALEJANDRA SILVA RIAÑO	NO REGISTRA	230-0119045	00-04-0004-1341-000
EXPANSION URBANA	LOTE 4	ZURIA	HELY MARTINEZ RODRIGUEZ	17318161	230-0145969	00-04-0004-0003-000
EXPANSION URBANA	LOTE 4	ZURIA	HELY MARTINEZ RODRIGUEZ	17318161	230-0135096	00-04-0004-1451-000
EXPANSION URBANA	LT LA FORTUNA	SAN LUIS DE OCOA	ORLANDO CELY DIAZ	19290545	230-0165278	00-05-0007-0349-000
EXPANSION URBANA	VILLA MARY LUZ	MONTECARLO	DAVID HERNANDEZ PAEZ	86052986	230-0080734	00-05-0006-0082-000
EXPANSION URBANA	LOTE	ZURIA	LILIA LOZANO DE SORNOZA	20259956	230-0137366	00-04-004-0405-000
EXPANSION URBANA	LOTE	MONTECARLO	FIDOLO GUTIERREZ GUTIERREZ LUZ MARIELA CORREAL ACOSTA	17301906 21173684	N/A	00-04-0004-0405-000
URBANO	KR 48 No. 28A-16/18 SUR	VILLA MILENA III ETAPA	DORA ALICIA MARTINEZ CRUZ	52645917	N/A	01-06-0652-0020-001

Igualmente comprende toda aquella adquisición de predios que se encuentren ubicados a la margen izquierda y derecha de las abscisas localizadas del kilómetro 2+450 al kilómetro 5+090 con coordenadas georreferenciadas y conforme al siguiente cuadro:



164- - -


ABSCISA	COORDENADAS COSTADO DERECHO			COORDENADAS COSTADO IZQUIERDO		
	N°	NORTE	ESTE	N°	NORTE	ESTE
K2+450	PUNTO 1	945.375	1.046.519	PUNTO 96	945.352	1.046.563
K2+500	PUNTO 2	945.331	1.046.496	PUNTO 95	945.307	1.046.538
K2+550	PUNTO 3	945.287	1.046.472	PUNTO 94	945.264	1.046.512
K2+600	PUNTO 4	945.244	1.046.448	PUNTO 93	945.221	1.046.487
K2+650	PUNTO 5	945.200	1.046.424	PUNTO 92	945.178	1.046.462
K2+700	PUNTO 6	945.156	1.046.400	PUNTO 91	945.119	1.046.464
K2+750	PUNTO 7	945.131	1.046.343	PUNTO 90	945.087	1.046.419
K2+800	PUNTO 8	945.069	1.046.350	PUNTO 89	945.043	1.046.396
K2+850	PUNTO 9	945.029	1.046.323	PUNTO 88	944.996	1.046.374
K2+900	PUNTO 10	944.991	1.046.295	PUNTO 87	944.953	1.046.345
K2+950	PUNTO 11	944.951	1.046.267	PUNTO 86	944.915	1.046.310
K3+000	PUNTO 12	944.912	1.046.235	PUNTO 85	944.878	1.046.277
K3+050	PUNTO 13	944.872	1.046.204	PUNTO 84	944.841	1.046.244
K3+100	PUNTO 14	944.833	1.046.173	PUNTO 83	944.802	1.046.213
K3+150	PUNTO 15	944.793	1.046.142	PUNTO 82	944.762	1.046.184
K3+200	PUNTO 16	944.752	1.046.112	PUNTO 81	944.722	1.046.155
K3+250	PUNTO 17	944.711	1.046.083	PUNTO 80	944.681	1.046.126
K3+300	PUNTO 18	944.668	1.046.056	PUNTO 79	944.639	1.046.099
K3+350	PUNTO 19	944.625	1.046.029	PUNTO 78	944.597	1.046.072
K3+400	PUNTO 20	944.583	1.046.002	PUNTO 77	944.555	1.046.045
K3+450	PUNTO 21	944.543	1.045.975	PUNTO 76	944.513	1.046.016
K3+500	PUNTO 22	944.505	1.045.946	PUNTO 75	944.473	1.045.984
K3+550	PUNTO 23	944.470	1.045.913	PUNTO 74	944.435	1.045.950
K3+600	PUNTO 24	944.435	1.045.880	PUNTO 73	944.400	1.045.913
K3+650	PUNTO 25	944.404	1.045.843	PUNTO 72	944.366	1.045.875
K3+700	PUNTO 26	944.373	1.045.805	PUNTO 71	944.332	1.045.838
K3+750	PUNTO 27	944.342	1.045.766	PUNTO 70	944.301	1.045.798
K3+800	PUNTO 28	944.310	1.045.727	PUNTO 69	944.271	1.045.758
K3+850	PUNTO 29	944.301	1.045.671	PUNTO 68	944.235	1.045.723
K3+900	PUNTO 30	944.273	1.045.629	PUNTO 67	944.189	1.045.696
K3+950	PUNTO 31	944.217	1.045.610	PUNTO 66	944.160	1.045.655
K4+000	PUNTO 32	944.185	1.045.571	PUNTO 65	944.147	1.045.601
K4+050	PUNTO 33	944.154	1.045.532	PUNTO 64	944.116	1.045.562
K4+100	PUNTO 34	944.123	1.045.493	PUNTO 63	944.085	1.045.523
K4+150	PUNTO 35	944.092	1.045.454	PUNTO 62	944.054	1.045.484
K4+200	PUNTO 36	944.060	1.045.415	PUNTO 61	944.023	1.045.445
K4+250	PUNTO 37	944.030	1.045.375	PUNTO 60	943.991	1.045.406
K4+300	PUNTO 38	943.999	1.045.335	PUNTO 59	943.961	1.045.366
K4+350	PUNTO 39	943.969	1.045.296	PUNTO 58	943.932	1.045.325
K4+400	PUNTO 40	943.940	1.045.257	PUNTO 57	943.903	1.045.284
K4+450	PUNTO 41	943.912	1.045.215	PUNTO 56	943.865	1.045.249
K4+800	PUNTO 42	943.876	1.045.134	PUNTO 55	943.788	1.045.197
K4+850	PUNTO 43	943.844	1.045.096	PUNTO 54	943.788	1.045.136
K4+900	PUNTO 44	943.804	1.045.063	PUNTO 53	943.765	1.045.091
K4+950	PUNTO 45	943.774	1.045.023	PUNTO 52	943.736	1.045.050



K5+000	PUNTO 46	943.745	1.044.983	PUNTO 51	943.707	1.045.009
K5+050	PUNTO 47	943.715	1.044.942	PUNTO 50	943.678	1.044.969
K5+090	PUNTO 48	943.687	1.044.904	PUNTO 49	943.651	1.044.930

II. Proyecto para el 'Mejoramiento de la vía desde el puente de la intersección de la Séptima Brigada hasta el río Ocoa en la vía que conduce de Villavicencio a Puerto López en el municipio de Villavicencio – Meta, primera etapa' con identificación BPIN 2015005500047 N° 335 de 2015:

CLASIFICACIÓN SUELO	DIRECCION DEL PREDIO	BARRIO O VEREDA	PROPIETARIO	MATRICULA INMOBILIARIA	CEDULA CATASTRAL
URBANO	KR 22 No 10-35 SUR	LA ROSITA 1	LAUREANO GONZALEZ	230-29290	00-15-0327-0001-000
URBANO	CL 9 SUR No 22A-02	LA ROSITA I	RODOLFO TAMARA	230-168190	00-15-0327-0001-000
URBANO	CENTRO COMERCIAL PUERTO BAHIA	LA ROSITA I	JOSE SANTOS MORA MORALES	230-38031	01-05-0215-0001-000
EXPANSION URBANA	KM 3 VIA PUERTO LÓPEZ	SECTOR OCOA	GABRIEL GOMEZ BLANCO	230-035679	00-15-0329-0001-000
EXPANSION URBANA	KR 22 No 11-29 SUR	CHORILLANO	MODESTO RUIZ	230-18596	00-15-0334-0001-000
EXPANSION URBANA	KR 22 No 12-99 SUR	CHORILLANO	GERMAN RUIZ PINZÓN	230-29168	00-15-0334-0002-000
EXPANSION URBANA	KM 4 VIA PUERTO LÓPEZ	CHORILLANO	NORBERTO ISMAEL ALFONSO MORALES ANA JOSEFINA UNIGARRO CORAL	230-18600	00-15-0334-0006-000
EXPANSION URBANA	KM 4 VIA PUERTO LÓPEZ	CHORILLANO	CENOBIA BETANCOURT DE OCAMPO	230-20293	00-15-0335-0001-000
EXPANSION URBANA	LOTE 2	CHORILLANO	MIGUEL ANTONIO LADINO PARRA	230-65179	00-15-0333-0003-000
EXPANSION URBANA	KR 22 No 11-09 SUR	CHORILLANO	CARLOS FRANCISCO RUEDA GARCIA	230-59328	01-05-0334-0007-000
EXPANSION URBANA	KR 22 No 11-55 SUR	SECTOR OCOA	ANDRES MAURICIO GOMEZ ZULETA	230-18597	00-15-0334-0003-000
EXPANSION URBANA	KR 22 CL 10 SUR	SECTOR OCOA	SOCIEDAD CONTENEDORES SERVICIOS LTDA Y	230-10616	00-15-0330-0001-000
EXPANSION URBANA	ESTACION DE SERVICIO TERPEL	SECTOR OCOA	INVERSIONES GLAPACH S.A.	230-140360	00-15-0331-0001-000
EXPANSION URBANA	KR 22 No 8-09 SUR	CHORILLANO	SILVIO ERNESTO ROA ROA	230-168192	00-15-0327-0001-000
EXPANSION URBANA	KR 22 No 11-79 SUR	CHORILLANO	ANDRES MAURICIO GOMEZ ZULETA	230-18598	00-15-0334-0004-000
URBANO	KR 22 No 7-03 SUR LT 9	BULEVAR	TECNOCONSTRUCCIONES LTDA		01-05-0325-0010-000
URBANO	KR 22 No 7-03 SUR LT 6	BULEVAR	TECNOCONSTRUCCIONES LTDA	230-42800	01-05-0325-0008-000
PROTECCION	VIVERO LOS	AGUAS CLARAS	ELIZABETH ALVAREZ DE PULIDO		00-15-0324-0009-



	GIRASOLES				000
EXPANSION URBANA	SEPTIMA BRIGADA FINCA EL RECREO	AGUAS CLARAS	LA NACION - MINISTERIO DE LA DEFENSA NACIONAL		01-05-0323-0001-000
EXPANSION URBANA	KR 22 No 1-200 SUR	SECTOR ANILLO VIAL	FABIO MENDOZA LUQUE	230-95853	01-07-0101-0003-000
EXPANSION URBANA	KR 22 SUR CL 1 SUR	AGUAS CLARAS	HSE SERVICES DE COLOMBIA S.A.S	230-1614	00-17-0101-0002-000
EXPANSION URBANA	CL 2 SUR No 22-15	AGUAS CLARAS	JOHEL ANTONIO QUINTERO MARTINEZ	230-147169	00-17-0099-0001-000
EXPANSION URBANA	KR 22 No 6-50 SUR	AGUAS CLARAS	EFREN DIAZ MORALES	230-2798	00-17-0102-0001-000
EXPANSION URBANA	ASADERO MONO FALLA	BRISAS DEL OCOA	CARLOS ALBERTO BARRERA MAHECHA SHARON PATRICIA BRAVO Y OTRA	230-4350	00-17-0105-0008-000
EXPANSION URBANA	LOTE QUINTA LUZ	BRISAS DEL OCOA	JESUS ANTONIO BLANCO MOSCOSO	230-4349	00-17-0105-0001-000
URBANO	TV 22 No 12-57 SUR PH	CONJUNTO RESIDENCIAL ARANJUEZ II	INVERSIONES DE ADMINISTRADORA HERGON Y CIA LTDA	230-86884	01-07-0369-0001-000
URBANO	TV 22 VIA PUERTO LOPEZ	DOÑA LUZ	NO REPORTA		01-07-0369-0001-000
EXPANSION URBANA	LOTE A PARTE VILLA JOHANNA	AGUAS CLARAS	ALIANZA FIDUCIARIA S.A.		00-17-0101-0005-000

Igualmente comprende toda aquella adquisición de predios que se encuentren ubicados a la margen izquierda y derecha de las abscisas localizadas del kilómetro 0+240 al kilómetro 1+320 con coordenadas georreferenciadas y conforme al siguiente cuadro:

ABSCISA	COORDENADAS COSTADO DERECHO			COORDENADAS COSTADO IZQUIERDO		
	N°	NORTE	ESTE	N°	NORTE	ESTE
K0+240	PUNTO 1	947.221	1.051.490	PUNTO 48	947.261	1.051.521
K0+250	PUNTO 2	947.216	1.051.498	PUNTO 47	947.253	1.051.529
K0+300	PUNTO 3	947.187	1.051.539	PUNTO 46	947.222	1.051.567
K0+350	PUNTO 4	947.154	1.051.577	PUNTO 45	947.190	1.051.605
K0+400	PUNTO 5	947.118	1.051.612	PUNTO 44	947.158	1.051.643
K0+450	PUNTO 6	947.087	1.051.651	PUNTO 43	947.126	1.051.682
K0+500	PUNTO 7	947.054	1.051.689	PUNTO 42	947.094	1.051.720
K0+550	PUNTO 8	947.023	1.051.728	PUNTO 41	947.061	1.051.758
K0+600	PUNTO 9	946.993	1.051.768	PUNTO 40	947.032	1.051.799
K0+650	PUNTO 10	946.963	1.051.808	PUNTO 39	946.998	1.051.836
K0+700	PUNTO 11	946.932	1.051.847	PUNTO 38	946.967	1.051.875
K0+750	PUNTO 12	946.901	1.051.886	PUNTO 37	946.936	1.051.914
K0+800	PUNTO 13	946.870	1.051.925	PUNTO 36	946.905	1.051.953
K0+850	PUNTO 14	946.838	1.051.964	PUNTO 35	946.874	1.051.992
K0+900	PUNTO 15	946.808	1.052.005	PUNTO 34	946.844	1.052.032
K0+950	PUNTO 16	946.778	1.052.046	PUNTO 33	946.815	1.052.072
K1+000	PUNTO 17	946.749	1.052.086	PUNTO 32	946.786	1.052.113



164



DESPACHO ALCALDE

K1+050	PUNTO 18	946.720	1.052.127	PUNTO 31	946.756	1.052.153
K1+100	PUNTO 19	946.691	1.052.167	PUNTO 30	946.727	1.052.194
K1+150	PUNTO 20	946.661	1.052.206	PUNTO 29	946.696	1.052.235
K1+200	PUNTO 21	946.630	1.052.245	PUNTO 28	946.665	1.052.273
K1+250	PUNTO 22	946.598	1.052.284	PUNTO 27	946.633	1.052.312
K1+300	PUNTO 23	946.566	1.052.322	PUNTO 26	946.601	1.052.351
K1+320	PUNTO 24	946.554	1.052.338	PUNTO 25	946.589	1.052.366

PARÁGRAFO. Los bienes inmuebles que se pretendan adquirir y/o reconocer, serán destinados por el Departamento del Meta a través de la Agencia para la Infraestructura del Meta 'AIM' exclusivamente para la ejecución de los proyectos de infraestructura de transporte vial denominados 'Mejoramiento de la vía principal que conduce desde la intersección fundadores hasta el acceso Ciudad Porfía en el municipio de Villavicencio etapa 01' con identificación BPIN 2015005500038 N° 334 de 2015 y 'Mejoramiento de la vía desde el puente de la intersección de la Séptima Brigada hasta el río Ocoa en la vía que conduce de Villavicencio a Puerto López en el municipio de Villavicencio – Meta, primera etapa' con identificación BPIN 2015005500047 N° 335 de 2015.


ARTÍCULO TERCERO. En virtud a que la ejecución de los proyectos de infraestructura de transporte vial denominados 'Mejoramiento de la vía principal que conduce desde la intersección fundadores hasta el acceso Ciudad Porfía en el municipio de Villavicencio etapa 01' con identificación BPIN 2015005500038 N° 334 de 2015 y 'Mejoramiento de la vía desde el puente de la intersección de la Séptima Brigada hasta el río Ocoa en la vía que conduce de Villavicencio a Puerto López en el municipio de Villavicencio – Meta, primera etapa' con identificación BPIN 2015005500047 N° 335 de 2015, es competencia exclusiva del Departamento del Meta, a través de la Agencia para la Infraestructura del Meta 'AIM', por lo cual el Municipio de Villavicencio no será responsable de cualquier daño o perjuicio originado en reclamaciones presentes o futuras de los propietarios y/o terceros que llegaren a ser afectados con ocasión a dichos proyectos.

ARTÍCULO CUARTO. VIGENCIA. El presente decreto rige a partir de la fecha de su publicación y deroga y/o revoca todas las disposiciones que le sean contrarias.

PUBLÍQUESE Y CÚMPLASE

06 DIC 2016


WILMAR ORLANDO BARBOSA ROZO
 Alcalde Municipal

NOMBRES Y APELLIDOS	CARGO	FIRMA
Aprobó German Andrés Pineda Baquero	Jefe de la Oficina Asesora Jurídica	
Revisó German Andrés Pineda Baquero	Jefe de la Oficina Asesora Jurídica	
Proyectó Jaime Bazurto Rodríguez – Sonia Guerrero	Asesores	